








УСЛОВНЫЕ ОБОЗНАЧЕНИЯ

-  Граница проектирования.
-  Зона среднеэтажной и многоэтажной жилой застройки с включением объектов общественно-деловой застройки и инженерной инфраструктуры, связанных с обслуживанием данной зоны в границах проектирования.
-  Зона застройки односемейными (индивидуальными) жилыми домами с включением объектов общественно-деловой застройки и инженерной инфраструктуры, связанных с обслуживанием данной зоны.
-  Зона среднеэтажной и многоэтажной жилой застройки включением объектов общественно-деловой застройки и инженерной инфраструктуры, связанных с обслуживанием данной зоны.
-  Зона объектов общественно-деловой застройки и инженерной инфраструктуры, связанных с обслуживанием данной зоны.
-  Зона объектов производственного, транспортного и складского назначения и инженерной инфраструктуры, связанных с обслуживанием данной зоны.
-  Зона зеленых насаждений общего и ограниченного пользования с включением объектов, допустимых в соответствии с действующим законодательством и с включением объектов инженерной инфраструктуры.

						08 - 108 / 09-ППТ-ПЧП			
						Ленинградская область, г. Тихвин, территория №А микрорайона в границах улиц: Карла Маркса, Борисова, Тверской шлюз, Солнечная.			
Изм.	Кол.	Лист	№ док.	Подпись	Дата	Проект чертежа планировки территории	Стадия	Лист	Листов
									1
ГАП	Люблинский			<i>С. Люблинский</i>		Схема размещения территории проектирования в планировочной структуре города М1:5000.	ООО "ГРАСТ-ПРОЕКТ"		
Проектир.	Рыжикова			<i>Е. Рыжикова</i>	11.09				

Согласовано

Взам. инв. №
Подпись и дата
Инв. № подлин.